

KAT.ÚZEM./ULICE  
DRUH POVRCHU  
VZDÁLENOST SMĚR. A VÝŠK. LOMŮ  
OZNAČENÍ SMĚROVÝCH LOMŮ

64.4	5.7

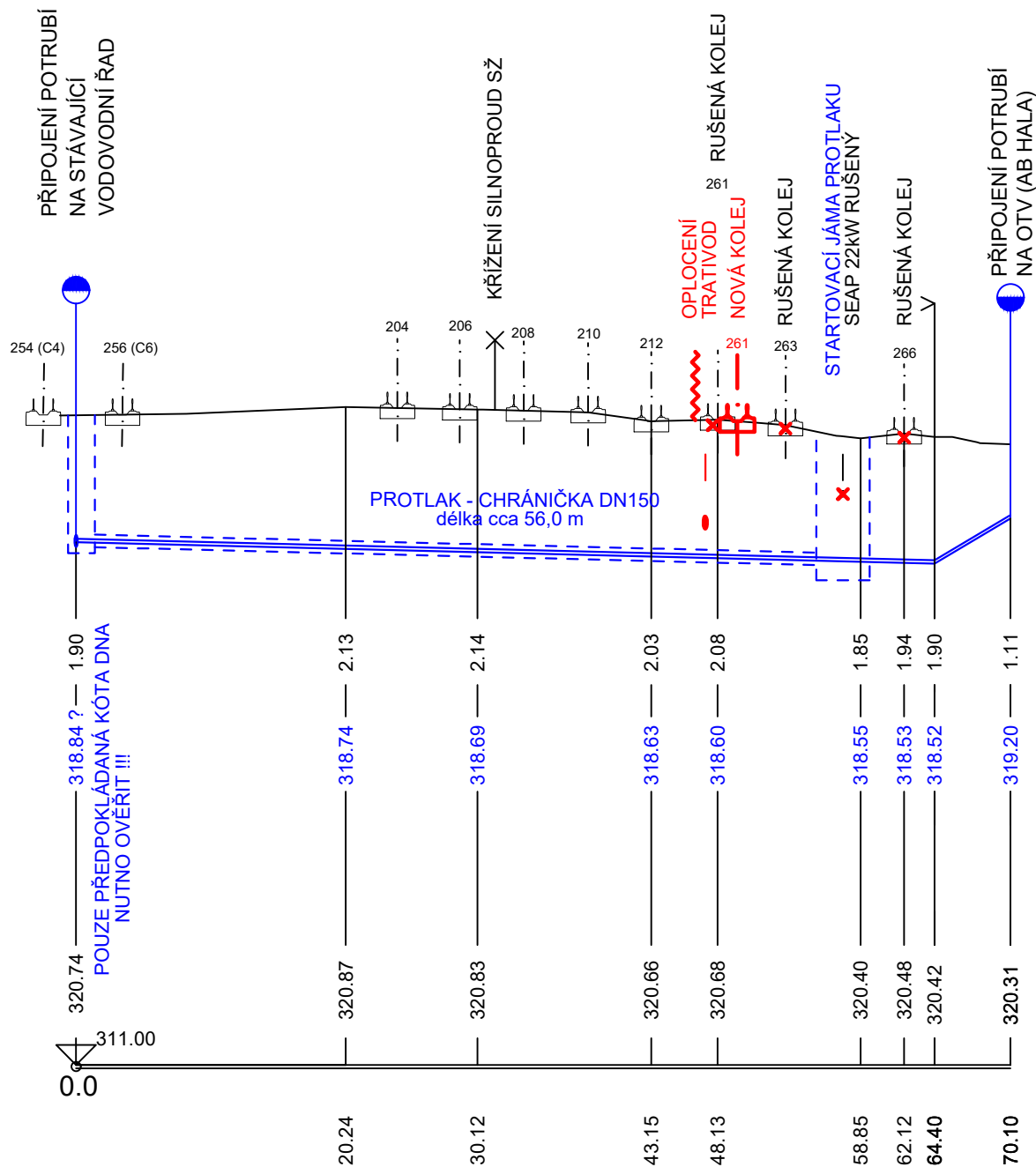
ZÚ

SB1

| KÚ

## VODOVODNÍ PŘÍPOJKA

MĚŘÍTKO DÉLEK 1 :500  
MĚŘÍTKO VÝŠEK 1 :100



## HLOUBKA DNA POTRUBÍ

## KÓTA DNA POTRUBÍ

## KÓTA ROSTLÉHO TERÉNU

Srovn. rovina (m n.m.)

STANIČENÍ (KM)

SKLON (o/oo) NA DÉLKU(m)

MATERIAL PROFIL(mm)-DÉLKA(m)


-4.97-64.4	118.77-5.7
PE63 (DN50) -70.1	



Orientační schéma:



Razítko oprávněné osoby:

Revize:	Datum:	Popis:	Kontroloval:
000	31.3.2023	Čistopis dokumentace	Ing. arch. Vítězslav Glomb

Stavebník/Investor:	<b>Správa železnic, státní organizace</b>	
Adresa:	Dlážděná 1003/7, 110 00 Praha 1	
Zástupce investora:	Stavební správa západ	
Adresa:	Sokolovská 1955/278, Praha 9, 190 00	

Zhotovitel stavby:  Adresa: Kontakt:	<div data-bbox="2349 919 2532 928"> <b>SAGASTA s.r.o.</b> </div> <div data-bbox="2349 960 2748 992">         Novodvorská 1010/14, 142 00, Praha 4 - Lhotka          T: +420 261 344 100          E: info@sagasta.cz       </div> <div data-bbox="2845 936 3148 992">  </div>		
Zhotovitel objektu:  Adresa: Kontakt:	<div data-bbox="2349 971 2588 981"> <b>MPS Projektová, s.r.o.</b> </div> <div data-bbox="2349 992 2662 1024">         Korunní 2569/108, 101 00 Praha 10          T: 603 839 276          E: svetlana.votavova@seznam.cz       </div> <div data-bbox="3032 992 3172 1024">  </div>		
Hlavní projektant (HIP):	Specialista:	Odpovědný projektant:	Zpracovatel:
Ing.arch. Vítězslav Glomb	Ing. Světlana Votavová	Ing. Světlana Votavová	Ing. Světlana Votavová

Název stavby/akce:	Přemístění haly pro OTV a zřízení integrovaného provozního pracoviště OŘ Plzeň			Označení (S-kód): S631800302
				Zakázka: 119 061
Název části:	POZEMNÍ OBJEKTY PROVOZNÍCH A TECHNOLOGICKÝCH BUDOV			Označení části: D.2.2.1.4
Název objektu:	Administrativní a dílenská budova a opravárenská hala ZTI - voda, kanalizace			Označení objektu/komplexu: SO 11-72-01.41
Název přílohy:	-			Číslo přílohy: _ 2_012
Název dílčí části přílohy:	PODÉLNÝ ŘEZ - VODOVODNÍ PŘÍPOJKA			Paré:
Kraj:	Katastrální území:	TUDU:		
Plzeňský	Plzeň[722731]	0202PI		
Stupeň dokumentace:	Datum zpracování:	Formáty:	Měřítko:	
PDPS	3.2023	3xA4	-	

S-kód:												Stupeň dokumentace:					Část:		Objekt:										Podobjekt:					Příloha:					Revize:				
S	6	3	1	8	0	0	0	0	0	2	P	P	D	P	S	-	D	2	2	1	4	-	S	0	1	1	7	2	0	1	-	4	1	-	2	-	0	1	2	-	0	0	1
[Prostor pro další informace]																																											